







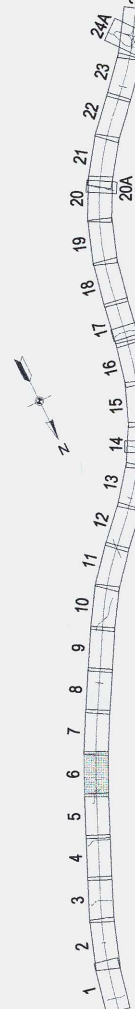
OZNACZENIA:

- linia ograniczająca
- linia czasowego ograniczenia korzystania z nieruchomości
- linia określająca przebieg inwestycji przez teren wód podziemnych
- numerary działek
- numerary działek po podziałach
- granice działek
- os. geometryczna drogi

- obręb: 43  
 województwo: łódzkie  
 powiat: piotrowski miejski  
 gmina: Piotrków Trybunalski  
 obręb: 44

Sieci istniejące:

- |   |                                 |
|---|---------------------------------|
|  | -sieć wysokiego napięcia        |
|  | -sieć niskiego napięcia         |
|  | -sieć kablowa niskiego napięcia |
|  | -sieć telekomunikacyjna         |
|  | -sieć wodociągowa               |
|  | -sieć kanalizacyjna             |



WESTOR  
GENERALNY DYREKTOR DRÓG KRAJOWYCH I AUTOSTRAD  
ul. Żelazna 59, 00-848 Warszawa

**TRAKT** INSTRUMENTY  
40-159 Katowice, ul. Jasińskiego 35

**WIDER:**

**GENEER**

**PARTNER:**

ADAMIE  
MITSUBISHI A1  
TUSZON (see reply) - CR. WOLSKOTZKA 160000000/SJ430000  
CO KM 335-637/50 DO KM 399/142/51  
COONES B - MEZEL BEDCHOW (BEZ MEZLA) - MEZEL KAMERSKI (Z MEZLA)  
CO KM 331400 DO KM 376400

MAPA PRZEDSTAWIAYĄ PRZEBIEG DROGI Z ZAŻYWIENIEM TERENU

FUNKCJA	IMIĘ I NAZWISKO	BRANŻA	SPECJALNOŚĆ/NUMER UPRAWNIEN	PODPIS
projektant	mgr inż. Piotr Rębaj	drogowe	MAZ/0194/P000/04	
opracowujący	inż. Marcin Narozniak	drogowe	MAZ/0124/P000/08	

[illegible]